

LANDESGESETZBLATT

FÜR DAS BURGENLAND

Jahrgang 1974

Ausgegeben und versendet am 11. Oktober 1974

18. Stück

35. Landesverfassungsgesetz vom 15. Juli 1974 über die Änderung der Landesgrenze zwischen dem Land Burgenland und dem Land Steiermark im Bereich des Rittscheinbaches und des Raabflusses.

35. Landesverfassungsgesetz vom 15. Juli 1974 über die Änderung der Landesgrenze zwischen dem Land Burgenland und dem Land Steiermark im Bereich des Rittscheinbaches und des Raabflusses.

Der Landtag hat beschlossen:

Artikel I

§ 1

(1) Die Landesgrenze zwischen dem Land Burgenland und dem Land Steiermark verläuft im Bereich des Rittscheinbaches (burgenländische Gemeinde Jennersdorf, politischer Bezirk Jennersdorf — steiermärkische Gemeinde Loipersdorf bei Fürstenfeld, politischer Bezirk Fürstenfeld) vom Grenzpunkt Nr. 5735 am rechten Bachufer geradlinig zum Grenzpunkt Nr. 12381, von dort in der Mitte des Rittscheinbaches geradlinig von einem Grenzpunkt zum nächsten bis zum Grenzpunkt Nr. 12426 und sodann von diesem geradlinig zum Grenzpunkt Nr. 31871 am linken Bachufer.

(2) Der Verlauf der Landesgrenze in der im Abs. 1 genannten Grenzstrecke und die nach Abs. 1 maßgebenden Grenzpunkte sind im Plan im Maßstab 1 : 4000 (Anlage 1) dargestellt. Die Koordinaten der Grenzpunkte sind im Gauß-Krüger-System (Meridian 34 ° östlich Ferro) berechnet und im Koordinatenverzeichnis (Anlage 2) ausgewiesen.

§ 2

(1) Die Landesgrenze zwischen dem Land Burgenland und dem Land Steiermark verläuft im Bereich des Raabflusses (burgenländische Gemeinden Sankt Martin an der Raab und Jennersdorf, politischer Bezirk Jennersdorf — steiermärkische Gemeinde Hohenbrugg-Weinberg, politischer Bezirk Feldbach) vom Grenzpunkt Nr. 11715 am rechten Bachufer geradlinig zum Grenzpunkt Nr. 11717, von dort in der Mitte des Raabflusses geradlinig von einem Grenzpunkt zum nächsten bis zum Grenzpunkt Nr.

11322, von diesem geradlinig zum Grenzpunkt Nr. 11263 am linken Bachufer, sodann geradlinig von einem Grenzpunkt zum nächsten bis zum Grenzpunkt Nr. 16074.

(2) Der Verlauf der Landesgrenze in der im Abs. 1 genannten Grenzstrecke und die nach Abs. 1 maßgebenden Grenzpunkte sind im Plan im Maßstab 1 : 4000 (Anlage 3 — zwei Teile) dargestellt. Die Koordinaten der Grenzpunkte sind im Gauß-Krüger-System (Meridian 34 ° östlich Ferro) berechnet und im Koordinatenverzeichnis (Anlage 4) ausgewiesen.

§ 3

Spätere Änderungen der Mittellinie des Rittscheinbaches und des Raabflusses haben auf den Verlauf der Landesgrenze in den in den §§ 1 und 2 genannten Grenzstrecken keinen Einfluß.

Artikel II

(1) Die dem Land Burgenland auf Grund des Art. I zufallenden Gebietsteile sind entsprechend ihrem örtlichen Naheverhältnis den angrenzenden Gemeinden durch Verordnung der Landesregierung zuzuweisen.

(2) Die Verordnung nach Abs. 1 hat im Zeitpunkt des Inkrafttretens der Grenzänderung gem. Art. I. in Wirksamkeit zu treten und darf zu diesem Zweck rückwirkend in Kraft gesetzt werden.

Artikel III

Art. I dieses Landesverfassungsgesetzes tritt gleichzeitig mit den nach Art. 3 Abs. 2 des Bundes-Verfassungsgesetzes in der Fassung von 1929 erforderlichen übereinstimmenden Verfassungsgesetzen des Bundes und des Landes Steiermark mit dem der Kundmachung des zuletzt verlautbarten Verfassungsgesetzes folgenden Monatsersten in Kraft.

Der Präsident des Landtages:

Krikler

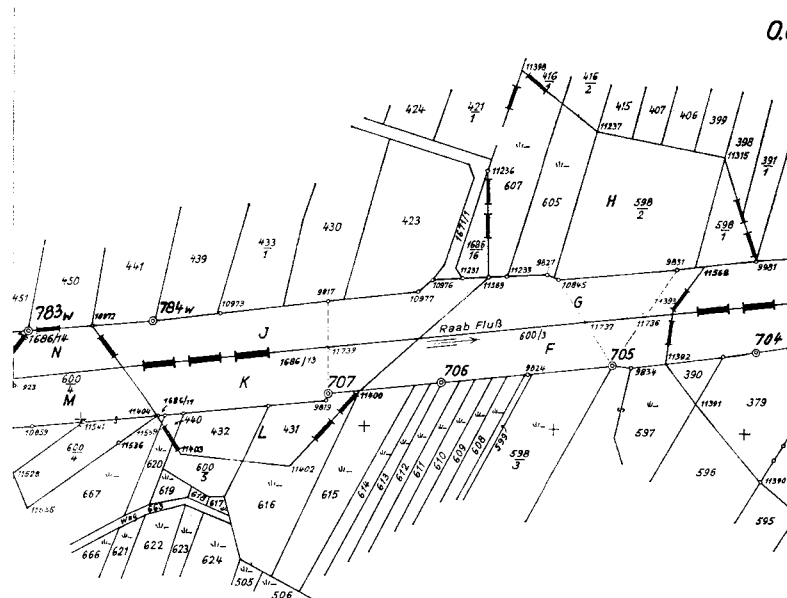
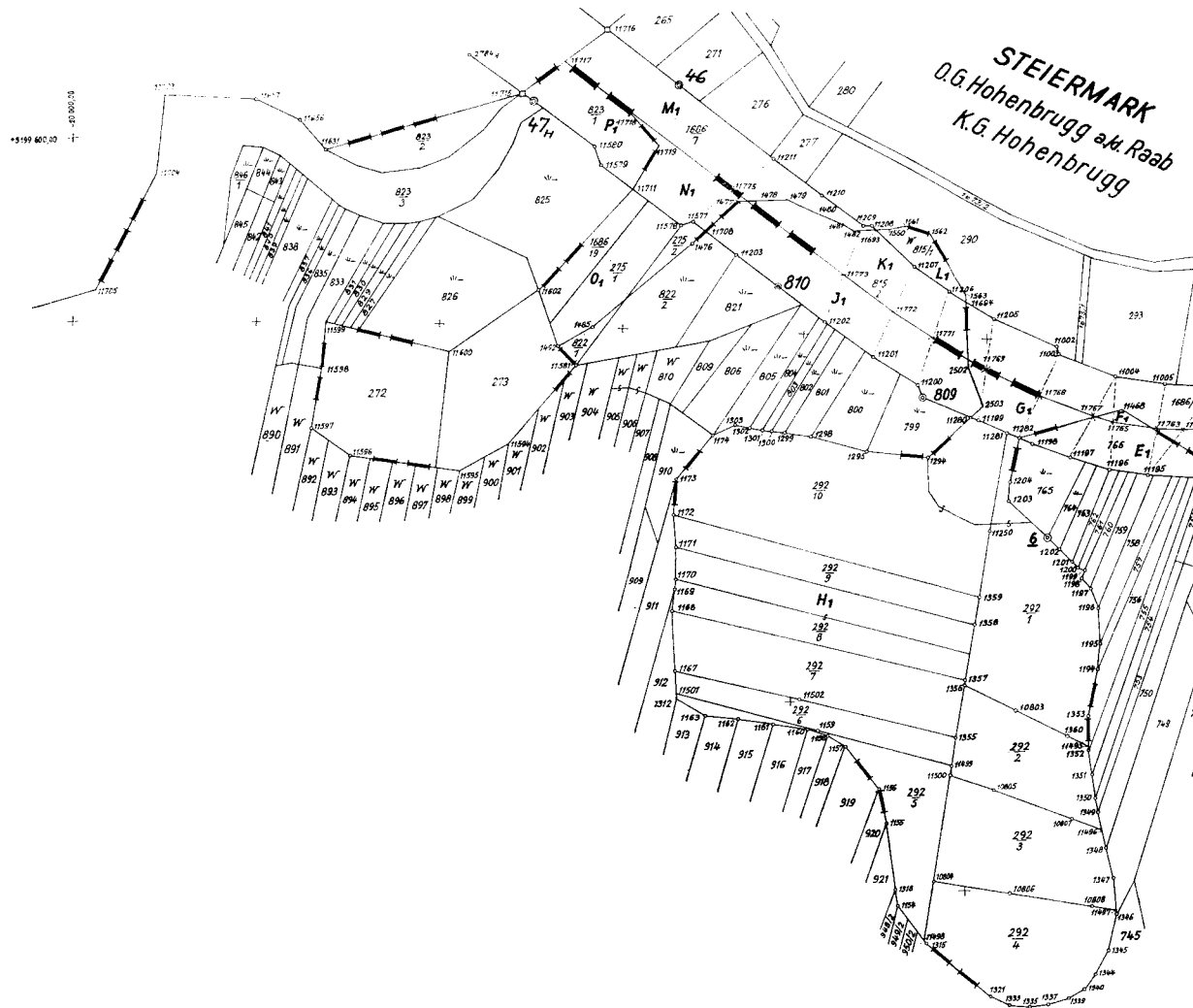
Der Landeshauptmann:

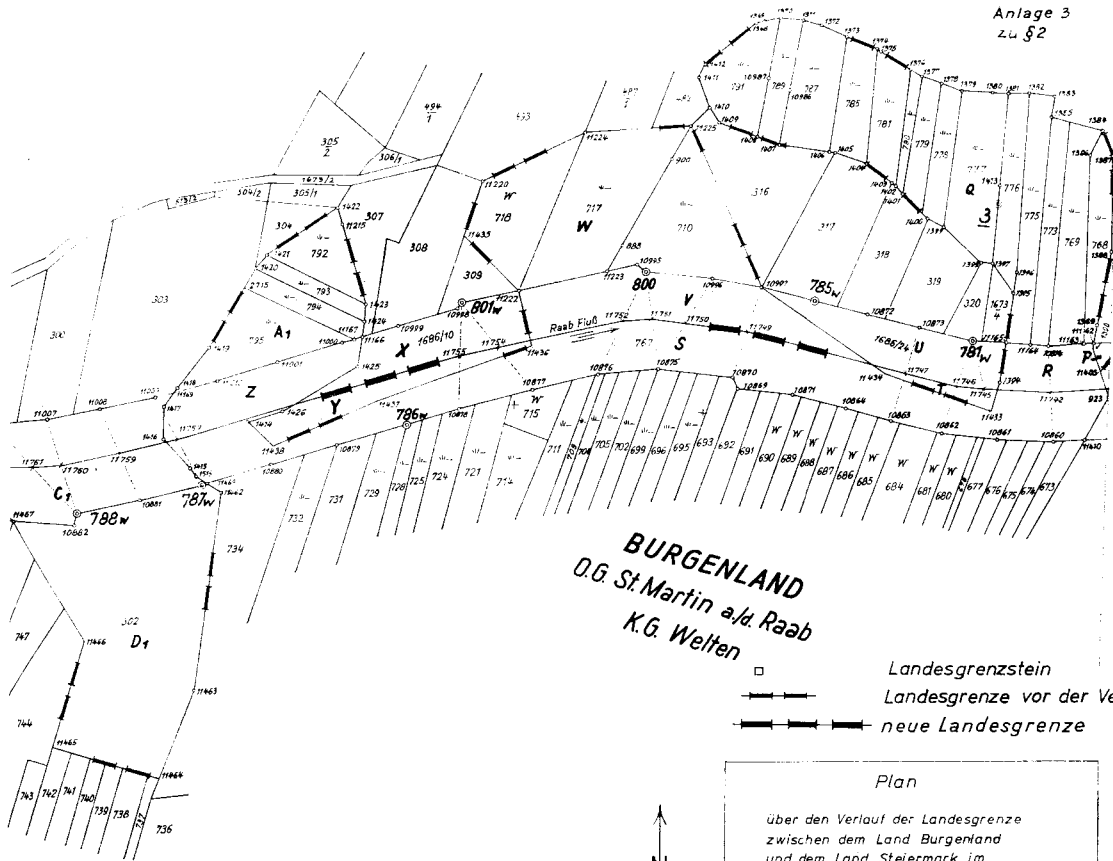
Kery

Koordinatenverzeichnis der Grenzpunkte
der Landesgrenze zwischen dem Land Burgenland
und dem Land Steiermark
im Bereich des Rittscheinbaches

(System Gauß-Krüger M 34° östlich Ferro)

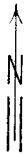
Nummer des Grenzpunktes	—y m	x + 5 000 000 00 m	Nummer des Grenzpunktes	—y m	x + 5 000 000 00 m
5735	14 560 22	206 063 82	12404	14 179 20	205 941 57
12381	14 551 26	206 074 99	12405	14 150 40	205 943 54
12382	14 533 12	206 063 74	12406	14 084 51	205 944 19
12383	14 513 74	206 055 65	12407	14 053 76	205 939 48
12384	14 502 04	206 051 72	12408	14 032 23	205 933 74
12385	14 446 52	206 034 62	12409	14 003 08	205 921 42
12386	14 420 78	206 018 28	12410	13 976 40	205 906 38
12387	14 409 19	206 005 17	12411	13 957 12	205 891 06
12388	14 398 48	205 987 02	12412	13 912 54	205 849 05
12389	14 383 83	205 941 23	12413	13 893 36	205 832 22
12390	14 373 41	205 915 87	12414	13 869 94	205 817 60
12391	14 370 34	205 910 05	12415	13 850 93	205 810 25
12392	14 360 30	205 895 16	12416	13 822 48	205 804 52
12393	14 349 86	205 883 16	12417	13 797 39	205 803 46
12394	14 336 32	205 874 39	12418	13 765 14	205 806 90
12395	14 325 82	205 870 94	12419	13 735 52	205 805 52
12396	14 311 74	205 869 96	12420	13 723 52	205 802 34
12397	14 305 73	205 870 42	12421	13 697 28	205 790 02
12398	14 290 66	205 875 13	12422	13 664 19	205 776 48
12399	14 269 38	205 885 02	12423	13 640 51	205 768 54
12400	14 264 73	205 888 00	12424	13 609 48	205 761 82
12401	14 242 77	205 904 94	12425	13 566 38	205 756 14
12402	14 214 17	205 928 05	12426	13 517 29	205 752 08
12403	14 197 76	205 936 62	31871	13 519 29	205 764 97





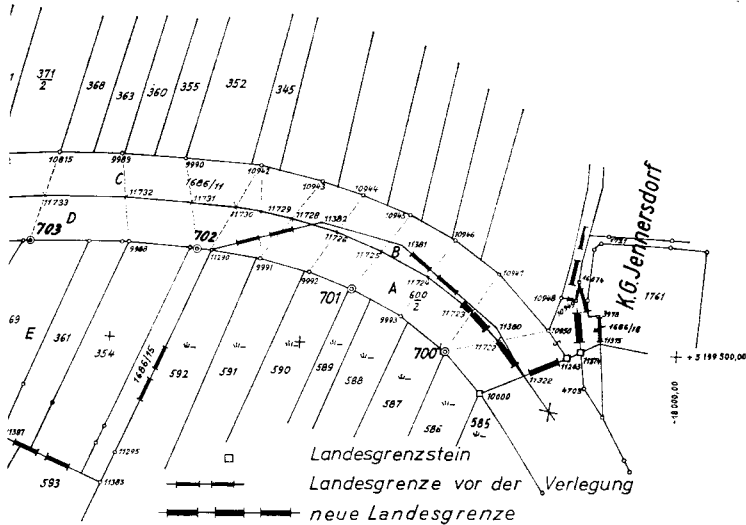
BURGENLAND
O.G. St. Martin a./d. Raab
K.G. Welten

- Landesgrenzstein
- Landesgrenze vor der Verlegung
- neue Landesgrenze



Plan	
über den Verlauf der Landesgrenze zwischen dem Land Burgenland und dem Land Steiermark im Bereich des Raabflusses	
Amt der Steiermärkischen Landesregierung verfaßt am 27.2. 1973	1. Teil Maßstab 1 : 4000

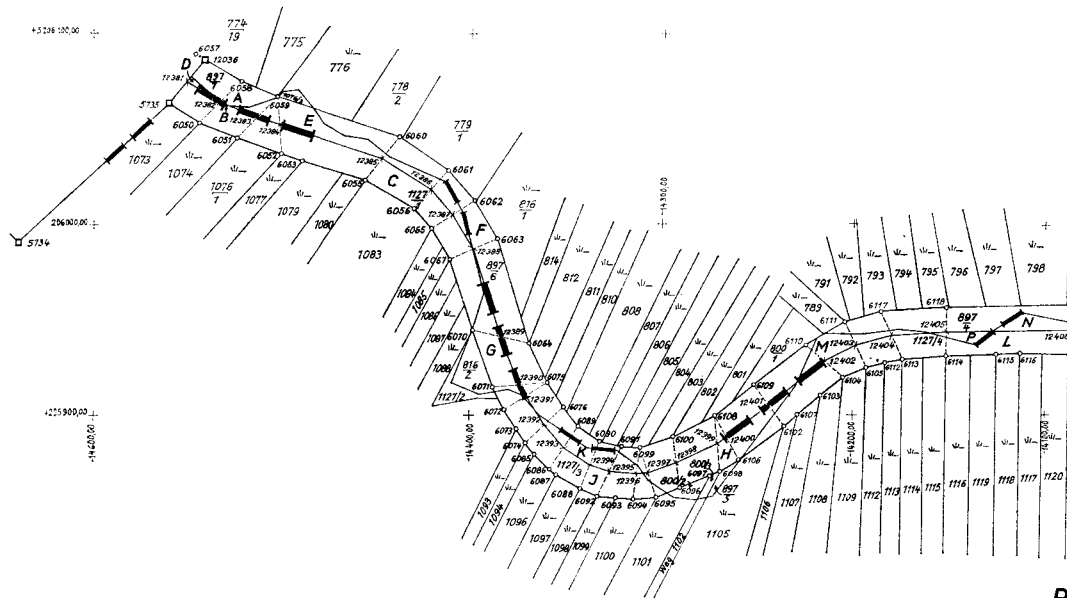
STEIERMARK
Hohenbrugg a./d. Raab
Hohenbrugg



- Landesgrenzstein
- Landesgrenze vor der Verlegung
- neue Landesgrenze

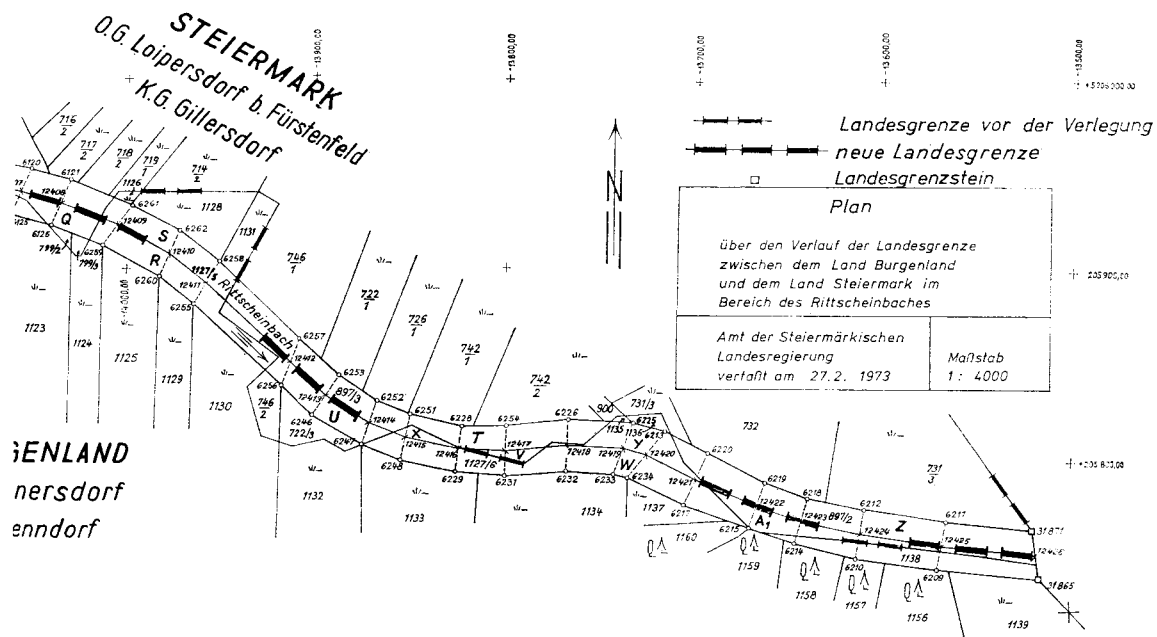


Plan	
über den Verlauf der Landesgrenze zwischen dem Land Burgenland und dem Land Steiermark im Bereich des Raabflusses	
Amt der Steiermärkischen Landesregierung verfaßt am 27.2. 1973	2. Teil Maßstab 1 : 4000



B
0.
A

Anlage 1
zu § 1



Koordinatenverzeichnis der Grenzpunkte
der Landesgrenze zwischen dem Land Burgenland
und dem Land Steiermark
im Bereich des Raabflusses

(System Gauß-Krüger M 34° östlich Ferro)

Nummer des Grenzpunktes	—y m	x + 5 000 000 00 m	Nummer des Grenzpunktes	—y m	x + 5 000 000 00 m
11715	19 757 84	199 626 99	11746	18 865 65	199 519 23
11717	19 735 37	199 645 19	11745	18 850 98	199 518 29
11775	19 641 59	199 577 75	11742	18 816 06	199 518 19
11773	19 579 58	199 533 73	11739	18 620 24	199 541 60
11772	19 551 63	199 513 99	11737	18 484 23	199 557 44
11771	19 529 25	199 500 14	11736	18 452 92	199 560 69
11769	19 502 05	199 484 84	11734	18 368 79	199 570 64
11768	19 470 83	199 470 44	11733	18 335 30	199 573 08
11767	19 441 13	199 459 74	11732	18 292 86	199 573 97
11765	19 430 35	199 456 76	11731	18 258 17	199 571 93
11763	19 406 12	199 454 15	11730	18 234 95	199 570 19
11762	19 392 09	199 454 09	11729	18 222 04	199 568 55
11761	19 351 16	199 456 13	11728	18 205 62	199 565 03
11760	19 336 52	199 457 86	11726	18 181 56	199 558 64
11759	19 306 77	199 465 33	11725	18 157 94	199 549 50
11757	19 276 25	199 473 97	11724	18 133 24	199 536 74
11755	19 130 34	199 523 85	11723	18 109 44	199 519 22
11754	19 111 44	199 529 82	11722	18 095 66	199 504 94
11752	19 045 08	199 545 41	11322	18 080 82	199 486 58
11751	19 029 36	199 547 42	11263	18 058 24	199 496 60
11750	19 011 69	199 546 56	11374	18 050 85	199 500 42
11749	18 978 96	199 543 43	10949	18 055 12	199 528 07
11747	18 893 61	199 524 66	16074	18 053 97	199 536 96